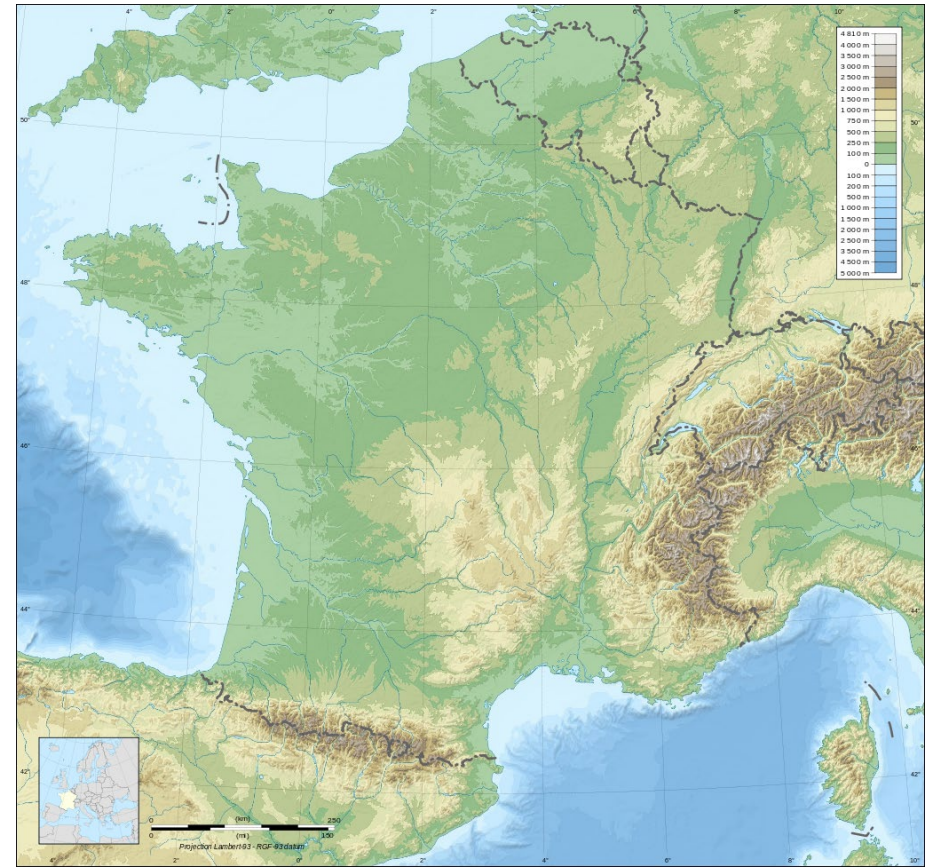


La France : géographie physique et aménagements du territoire



La France est un pays aux paysages très diversifiés qui possède près de 4668km de côtes et plus de 4000km de frontières. Les bassins représentent des zones très plates qui sont coupées par des massifs montagneux.


Les espaces de montagne

L'espace de montagne est caractérisé par une élévation importante et assez brutale de l'altitude. Entre deux montagnes nous pouvons retrouver des vallées qui sont généralement habitées par l'homme.

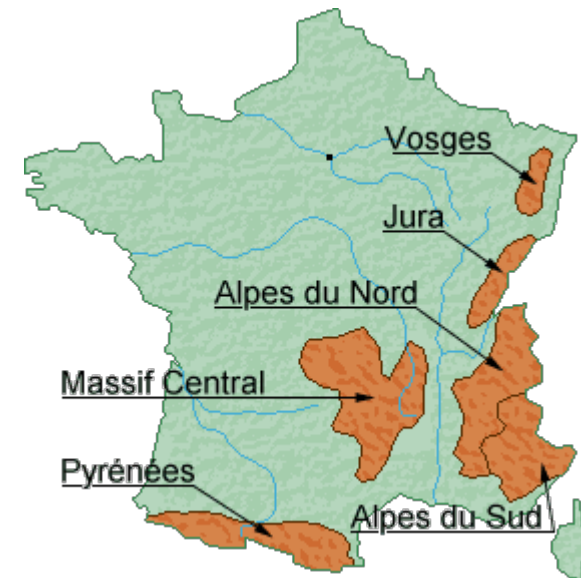
Les températures y sont très souvent plus faibles et l'agriculture y est moins présente mais l'espace de montagne présente d'autres atouts comme par exemple celui des sports d'hiver.



Massif du mont blanc, point culminant (le plus haut) de la France avec 4806m d'altitude.



La Chaine de Alpes et une vallée



Les littoraux

Les littoraux sont des zones de contact entre la mer et la terre.



Bora Bora



Falaises d'Etretat, Haute Normandie



Piana. Corse



Un littoral urbanisé : le Cap d'Agde



Les Sables d'Olonne



Plage landaise de Biscarosse

Les littoraux présentent des formes variées : falaises, roches ou encore sables. Certains littoraux sont très urbanisés.

Les fleuves

La France est traversée par cinq grands fleuves : **la Seine, le Rhône, la Garonne, la Loire et le Rhin.**

Les vallées dans lesquelles ils coulent sont des **vallées fluviales**. Elles offrent des surfaces planes, faciles à aménager et on y retrouve très souvent des grandes villes. Aménagés par l'homme, les fleuves deviennent de véritables axes de transports.



Le Rhône et ses aménagements



Un navire marchand voguant sur la Seine.



Les espaces de plaine et de plateaux



Vignoble bourguignon

Les plaines sont des espaces plats, avec de faibles pentes et situées à une altitude basse. Les plateaux reprennent les mêmes caractéristiques mais sont à une altitude plus élevée.

Aujourd'hui, ces espaces sont généralement réservés à **l'agriculture intensive** ou à **l'élevage** car la terre est très souvent fertile et le travail beaucoup plus facile.



Bocage normand



Rennes : une ville de plaine



Champs céréalier avec silo. Eure et Loire